どこかなGPS2

取扱説明書

はじめに

どこかなGPS2をお買い上げいただき、まことにありがとうございます。
ご使用の前に、「お願いと注意事項 兼 保証書」、「クイックスタートガイド」をご覧になり、正しくお使いください。

- 本書では、本製品のことを「本機」と表記しています。
- 本書の操作説明は省略している場合があります。
- 本書で記載している画面表示は、実際の表示と異なる場合があります。
- 本書で記載している画面表示では、説明箇所、操作する箇所、タップする箇所を青い枠（○）で囲んでいます。
- 本書の内容は将来、予告なしに変更することがございます。

目次

ご利用の準備

各部の名称とはたらき 3
充電する 5
電源を入れる／切る 8
アプリをインストールする 8
管理者とメンバーについて 8
初期設定をする 9

基本的な使いかた

ホーム画面について 12
移動履歴画面について 14
メニュー画面について 15
設定画面について 16

便利な使いかた

通知を設定する 17
アカウントのニックネーム／メールアドレスの変更 28
現在地更新設定を変更する 29
Bluetooth機能設定を変更する 31
本機の位置情報を共有する 34
複数のどこかなGPS2の位置をみまもる 39

付録

ソフトウェアの更新について 40
契約状況を確認する 40
引き継ぎについて 41
故障かな？と思ったら 42
主な仕様 43
免責事項 44
索引 45
保証とアフターサービス 47
サポート窓口 47

各部の名称とはたらき

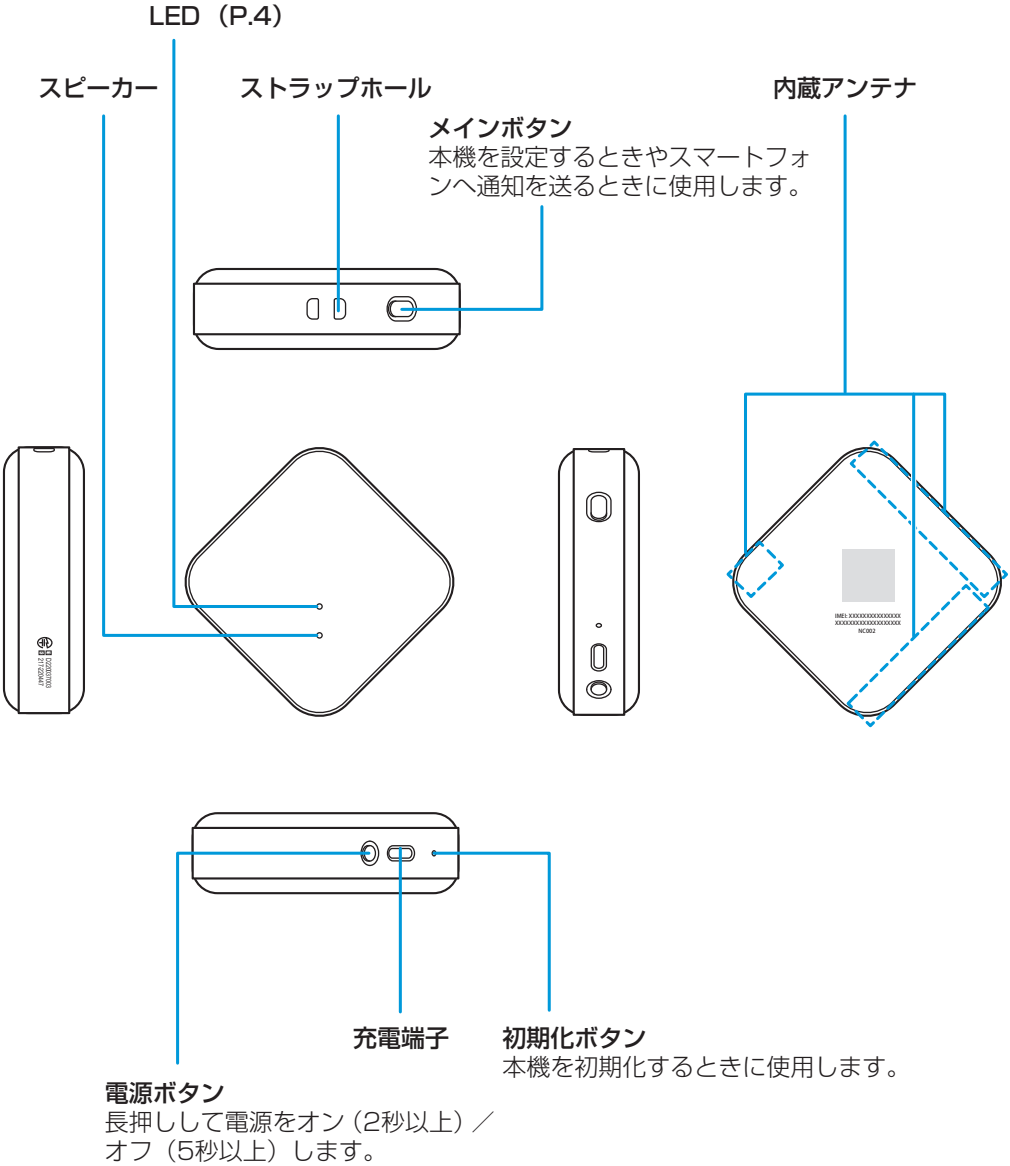
LED（P.4）
スピーカー
ストラップホール
内蔵アンテナ
メインボタン
本機を設定するときやスマートフォンへ通知を送るときに使用します。
充電端子
初期化ボタン
本機を初期化するときに使用します。
電源ボタン
長押しして電源をオン（2秒以上）／オフ（5秒以上）します。

LEDの点灯／点滅パターン

凡例：
○ ： 点灯
◌ ： 点滅

LED	意味
(緑)	• 起動中
[(青) → (赤) → (緑) の繰り返し]	• 初期化中 • ソフトウェア更新中
[(赤) → (緑) の繰り返し] → 消灯	• モバイルネットワーク接続（成功）
[(赤) → (緑) の繰り返し] → (赤)	• モバイルネットワーク接続（失敗）
[(青) → (赤) の繰り返し] → (青)（3回）	• ペアリング（成功）
[(青) → (赤) の繰り返し] → (赤)（3回）	• ペアリング（失敗）
(青) → 消灯	• 位置測位（成功）
(青) → (赤)（3回）	• 位置測位（失敗）
(青)（3回）	• コネクションモードで接続（成功）
(青)（短い消灯・長い消灯の繰り返し）	• コネクションモードで接続（失敗）
(赤)（3回）	• 電源オフ
(赤)	• 充電中
(緑)	• 充電完了
(赤)	• 電池残量少（20%未満）

充電する

内蔵電池のお取り扱い

- お買い上げ時の内蔵電池は十分に充電されていません。必ず充電してからお使いください。
- 本機の内蔵電池はリチウムイオン電池を使用しています。使用時間にともなって下図のように徐々に電圧が下がる性質があります。

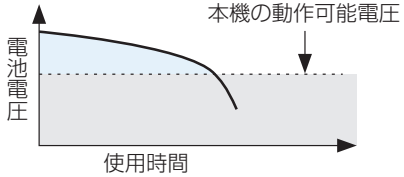

- 高温環境や低温環境では性能が低下し、使用時間が短くなります。また、高温下での使用は内蔵電池の寿命を短くすることがあります。
- 衝撃を与えたり、落としたりしないでください。

電池の消耗について

- 内蔵電池は使用しなくても長期保管しておくと徐々に放電していきます。月に10%～20%、半年で約半分程度の自然放電をします。

電池残量について

- 電池残量が少なくなると、LEDが30秒間隔で赤く点滅します。ご確認のうえ、充電の目安にしてください。また、管理者やメンバーに電池残量が少ないことをお知らせする内容の通知が送信されます（P.26）。

- 8日間以上充電を続けている場合、電池残量は約70%を維持します。電池保護機能によるもので、故障ではありません。

- 充電の際は必ずソフトバンク指定のACアダプタ（SB-AC20-TCPD、SB-AC22-TCPD）または付属のUSBケーブル（Type-C ～ Type-A）（以降、「USBケーブル（付属品）」と表記します）をご使用ください。
- USBケーブル（付属品）には異常発熱時に電流を止める素子（PTC）が付いています。本機をUSBケーブル（付属品）で充電している場合、本機が高温になると、安全のため充電が自動的に停止します。
  その場合は、本機の充電端子に異物が入ったことによりショートしている可能性がありますので、本機からUSBケーブル（付属品）を抜いて充電端子を清掃し、USBケーブル（付属品）が常温になってから充電するようにしてください。

USB-ACアダプター（市販品）を利用して充電する

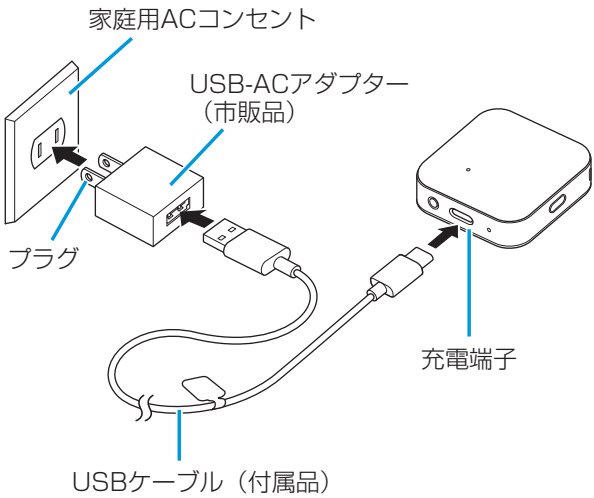

1 USB-ACアダプターに、USBケーブル（付属品）を差し込む

2 本機の充電端子に、USBケーブル（付属品）を差し込む

3 家庭用ACコンセントに、USB-ACアダプターのプラグを差し込む

- 充電がはじまると、LEDが赤で点灯します。
  本機の電源が切れている状態のときは、起動できる状態まで充電されると自動的に電源が入ります。
  充電が完了すると、LEDが緑で点灯します。

4 充電が完了したら、USB-ACアダプターを外す

- USB-ACアダプターのプラグを家庭用ACコンセントから抜き、USBケーブル（付属品）を本機とUSB-ACアダプターから抜きます。

パソコンと接続して充電する

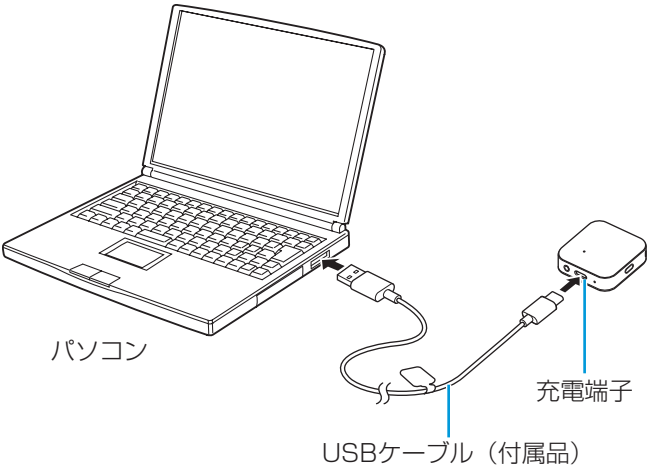

1 本機の充電端子に、USBケーブル（付属品）を差し込む

2 パソコンに、USBケーブル（付属品）を差し込む

- 充電がはじまると、LEDが赤で点灯します。
  本機の電源が切れている状態のときは、起動できる状態まで充電されると自動的に電源が入ります。
  充電が完了すると、LEDが緑で点灯します。

3 充電が完了したら、USBケーブル（付属品）をパソコンと本機から抜く

- パソコンの電源を切った状態では充電できません。

- パソコンとの接続環境によっては、充電できない場合があります。

電源を入れる／切る

電源を入れる

1 電源ボタンを長押し（2秒以上）

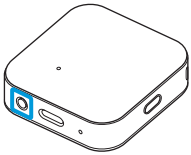

・LEDが緑で点滅します。

・お買い上げ時の内蔵電池は十分に充電されていません。必ず充電してからお使いください。本機が起動できる状態まで充電されると自動的に電源が入ります。

電源を切る

1 充電していない状態で、電源ボタンを長押し（5秒以上）

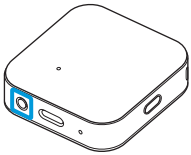

・「ピー」という音のあと、電源が切れます。

アプリをインストールする

ご利用のスマートフォンのApp Store／Google Playで「どこかなGPS」を検索してインストールしてください。

・ダウンロードにかかる通信料はお客さまご負担になります。
・通信料が高額になる可能性があるため、Wi-Fiに接続した状態でのダウンロードを推奨いたします。

管理者とメンバーについて

本機は、設定を行う「管理者」（1人）と、位置情報を共有する「メンバー」（最大10人）の11人でみまもることができます。
本機の初期設定（P.9）をした人が管理者となり、メンバーは管理者から本機の位置情報を共有してもらう（P.34）必要があります。
メンバーは本機の設定を変更することはできません。

初期設定をする

初期設定では、管理者の設定と契約の申し込みを行います。
ご利用のスマートフォンの設定やアプリのバージョンアップなどにより、確認画面が表示されたり、操作手順が異なる場合があります。
インストールしたアプリを起動し、画面の指示に従って、各項目を設定してください。

- アプリの操作中に位置情報やBluetooth®の利用許可を求められた場合は、「許可」を選択してください。
- 「STEP 4：利用開始手続き」は、9時～21時の間に行うことができます。

STEP 1：開始

1 利用規約／プライバシーポリシーを確認→「設定をはじめる」

2 「初期設定」

STEP 2：本機との接続

3 本機のメインボタンを長押し（5秒以上）

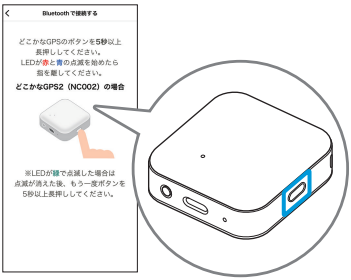

4 接続に成功したら「次へ」

- 本機のLEDが赤／青で点滅します。

※必ず本機を充電し、電源が入った状態で操作してください。LEDが点滅しない場合は充電が十分でないか、電源が切れている可能性があります。

STEP 3：お客さま情報登録

5 「次へ」

6 「登録を開始する」

- 会員規約への同意など、各画面の指示に従って進めてください。

登録には次の情報が必要です。
- 氏名
- カナ
- 生年月日
- 性別
- メールアドレス
- SMSを受信可能な電話番号

Yahoo! JAPAN IDでログインすると、かんたんに登録できます。

※2台目の登録や再設定など、すでにIDをお持ちの方は、「ログインして続ける」をタップし、「STEP 4：利用開始手続き」に進んでください。

STEP 4：利用開始手続き

7 通信利用規約を確認→「規約に同意して利用をはじめる」

本機のご利用には通信契約のお手続きが必要です。規約への同意とお客さまご指定の支払い方法の登録を行うことで完了します。お手続きは表示される各画面の指示に従って進めてください。

ご利用可能なお支払方法
- クレジットカード
- ソフトバンクまとめて支払い
- PayPay

各お支払方法のご利用限度額や残高にご注意ください。

STEP 5：プロフィール設定／位置測位を開始

8 アプリに表示する本機のアイコン／名前を設定→「次へ」

9 本機のメインボタンを押す→「次へ」

STEP 6：設定完了

10 本機のLEDの赤緑点滅が終了したら、「ホーム画面へ」

ホーム画面について

ホーム画面では、本機の位置情報や電池残量の確認、各機能へのアクセスなどができます。

項目	説明
① **メニュー**	本機の追加登録やサポート情報の表示などができます（P.15）。
② **本機の一覧**	アプリから閲覧可能な本機の一覧が表示されます。 各本機について次の情報が表示されます。 • アイコン（P.13） • ニックネーム • 測位レベル（P.13） • 最終更新（位置情報が更新された時間） • 電池残量（最終更新時の電池残量（%）） タップすると移動履歴画面が表示されます（P.14）。
③ **位置情報の更新**	「いまどこ検索」（P.13）が有効な場合、本機の現在地更新のリクエストを送信します。
④ **本機の位置情報**	本機の位置情報が地図上にアイコンで表示されます。 タップすると、移動履歴画面が表示されます（P.14）。
⑤ **本機の設定**	管理者のみに表示されます。 通知機能や位置情報を更新する間隔など、本機の設定ができます（P.16）。

アイコンを設定する

プロフィールのアイコンに、スマートフォンに保存してあるお好みの画像を設定することができます。

1 ホーム画面で、通知を設定する本機の「⚙」

2 本機のアイコンをタップ

3 プロフィール編集画面で「✎」

4 お好みのアイコンをタップして選択→「保存」、スマートフォンに保存してある画像を選択する場合は「＋」をタップ

5 スマートフォンに保存してある画像を選択→「決定」

測位レベルについて

現在地の更新を行うときの環境によって、取得される位置情報には誤差が生じます。
誤差の目安は、画面上に「測位レベル」として表示します。

■測位レベルと誤差の目安
測位レベル：★★★　おおよそ50m以内
測位レベル：★★☆　おおよそ300m以内
測位レベル：★☆☆　おおよそ300m以上

測位レベルの表示は、実際の位置との誤差を保証するものではありません。
特にGPSなどの衛星の電波が届きづらい以下のような場所では、誤差が大きくなる場合があります。

- 屋内、地下、トンネルの中など
- 密集した樹木の間、高架下、建物の陰など

いまどこ検索をする

いまどこ検索をすると、本機に設定された現在地の更新間隔にかかわらず、現在の位置情報を取得できます。

1 ホーム画面で「↻」

- いまどこ検索が有効になっているすべての本機に現在地更新のリクエストが送信されます。

- 「いまどこ検索」（P.29②）は、初期状態ではオフ（電池残量アイコンに『ECO』の表示あり）に設定されています。その場合は、いまどこ検索は行われません。
- 「↻」をタップしてから位置情報を確認できるまで、数分かかる場合があります。
- 本機周辺の状況や電波状況によっては、現在地の取得を失敗する場合があります。

移動履歴画面について

移動履歴画面は、ホーム画面の地図上に表示されている本機のアイコンをタップするか、本機の一覧から対象の本機をタップすると表示されます。
移動履歴画面では、本機の位置情報の履歴を保存し最大3カ月間確認できます。
同時に表示できるのは1日分の位置情報のみです。

- アプリには最大で過去3カ月分の移動履歴が記録されます（記録した履歴であっても、3カ月以上経過した日のものは削除されます）。
- アプリをタスクキルで終了した場合や、その他アプリの動作状況によっては自動で記録できない場合があります。
- 7日間以内であれば、手動で履歴を表示することでアプリに記録することができます。

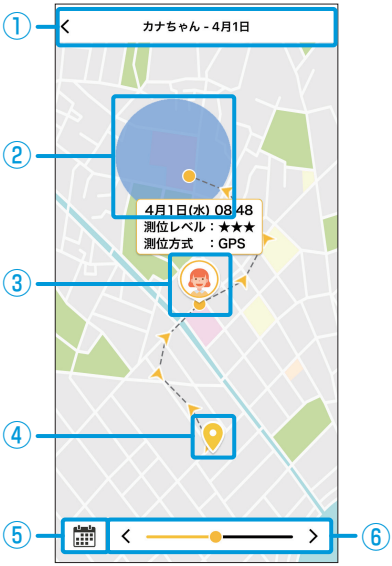

カレンダーの日付の色の説明

1　記録されている移動履歴なし

6　記録されている移動履歴あり（最大過去3カ月分記録）

21　現在表示している履歴

25　履歴があるがアプリに記録されていない履歴（記録可能期間7日）選択して履歴を記録してください

項目	説明
① **対象のニックネーム・日付**	対象のニックネーム・日付が表示されます。
② **通知エリア（Wi-Fi）**	みまもりエリア通知（Wi-Fi）で設定したエリアです（P.22）。
③ **本機の位置**	選択した日時の本機の位置です。
④ **通知エリア（住所）**	みまもりエリア通知（住所）で設定したエリアです（P.20）。
⑤ **カレンダー**	カレンダーを表示し履歴を表示する日を選択できます。履歴がない日は選択できません。
⑥ **表示時刻の変更**	選択された日付の履歴の時刻を戻したり進めたりできます。

メニュー画面について

メニュー画面は、ホーム画面で「≡」をタップすると表示されます。
メニュー画面では、本機の追加登録やサポート情報の表示などができます。

項目	説明
① **管理者のニックネーム／メールアドレス**	アプリ利用者のニックネーム、メールアドレスの確認／編集ができます。ニックネームは通知先やメンバーへの共有時に表示されます（P.28）。
② **GPSの追加**	アプリで管理する本機を追加できます（P.37）。
③ **GPSの削除**	アプリに登録されている本機の一覧から登録を削除できます。
④ **契約状況の確認**	初期登録時に作成したアカウントにログインすることで、契約状況の確認と変更ができます（P.40）。
⑤ **通知履歴**	通知の履歴を確認できます（P.27）。
⑥ **お知らせ**	お知らせを表示します。
⑦ **よくあるご質問**	よくあるご質問（FAQ）ページを表示します（P.42）。
⑧ **サポート情報**	サポートページを表示します。
⑨ **測位レベルについて／利用規約／プライバシー・ポリシー／バージョン・ライセンス**	測位レベルについての説明／アプリの利用規約／プライバシーポリシー／アプリのバージョンとライセンス情報を表示します。

設定画面について

設定画面は、ホーム画面で設定する本機の「⚙」をタップすると表示されます。
設定画面では、通知設定や現在地更新設定、みまもる人の追加など、本機に関する設定ができます。

- 設定画面を利用できるのは本機の管理者のみです。
- 本機の設定は遠隔操作で行います。設定が完了するまで本機の設定画面に「設定変更中」と表示されます。変更した内容がしばらくたっても反映されない場合は、本機を再起動してください（P.42）。

項目	説明
① **本機のプロフィール**	設定されているアイコンとニックネームが表示されます。「✎」をタップすると編集ができます（P.13）。
② **通知設定**	各種通知機能を設定できます（P.17）。
③ **現在地更新設定**	本機が現在地を更新する間隔と、いまどこ検索の利用、現在地の更新に基地局を使う設定を変更できます（P.29）。
④ **Bluetooth機能設定**	Bluetoothに関連する機能について設定できます（P.31）。
⑤ **みまもる人の追加変更**	本機をみまもる管理者・メンバーの一覧を表示し、追加や変更ができます（P.34）。
⑥ **本体情報**	本機のネットワーク接続状態や、現在の電池残量、ファームウェアバージョン、シリアル番号（IMEI／ICCID）を確認できます。
⑦ **端末を削除する**	本機をみまもる対象から削除します。

通知を設定する

各種通知機能を設定できます。

1 ホーム画面で、通知を設定する本機の「⚙」

- 設定画面が表示されます。

- 設定画面を利用できるのは本機の管理者のみです。

2 「通知設定」

- 通知設定画面が表示されます。

3 各項目を設定

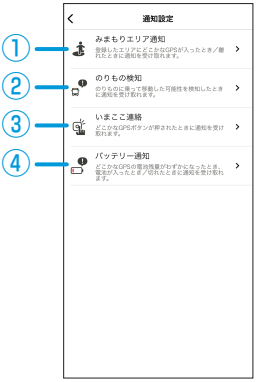

項目	内容
① みまもりエリア通知	登録した通知エリアやWi-Fiエリアに本機が入ったときや、離れたときに通知を受け取ることができます（P.18）。
② のりもの検知	のりものに乗って移動した可能性を検知したときに、通知を受け取ることができます（P.24）。
③ いまここ連絡	本機のメインボタンが押されたときに、通知を受け取ることができます（P.25）。
④ バッテリー通知	本機の電池残量がわずかになったときや、電源が入ったとき／切れたときに、通知を受け取ることができます（P.26）。

みまもりエリア通知

登録した通知エリアやWi-Fiエリアに本機が入ったときや、離れたときに通知を受け取ることができます。

- 通知エリアは最大15件（住所で指定したエリア10件、Wi-Fiで指定したエリア5件）まで登録できます。
- 位置情報を更新するタイミングで判定するため、実際に到着した／出発したタイミングと通知にずれが生じる場合があります。
- GPSの測位精度によって実際の入出と誤差が生じる場合があります。

1 通知設定画面で「みまもりエリア通知」

2 「未設定」、設定済みの場合は「追加する」をタップ

- すでに設定しているエリアがある場合は、タップすると設定が変更できます。



3 設定方法を選ぶ

項目	説明
① 住所でエリアを指定したい方 or 自宅にWi-Fiをお持ちでない方	登録した通知エリアに本機が入ったときや、通知エリアから離れたときに通知を受け取ることができます（P.20）。
② Wi-Fiでエリアを指定したい方 or 自宅にWi-Fiをお持ちの方	登録したWi-Fiエリアに本機が入ったときや、Wi-Fiエリアから離れたときに通知を受け取ることができます（P.22）。

住所でエリアを指定したい方 or 自宅にWi-Fiをお持ちでない方

登録した通知エリアに本機が入ったときや、通知エリアから離れたときに通知を受け取ることができます。

- 通知エリアは最大10件まで登録できます。
- 位置情報を更新するタイミングで判定するため、実際に到着した／出発したタイミングと通知にずれが生じる場合があります。
- GPSの測位精度によって実際の入出と誤差が生じる場合があります。

項目	説明
① **通知エリアの名前**	通知エリアに名前を設定します。
② **エリア設定**	通知エリアを設定します（P.21）。
③ **通知を受け取る人**	みまもっている管理者やメンバーが、通知を受け取る（）か、受け取らない（）かを設定します。
④ **保存**	入力した設定を保存します。

4 「保存」

エリア設定画面

みまもりエリア通知（住所）の設定で、エリア設定をする際に表示されます。

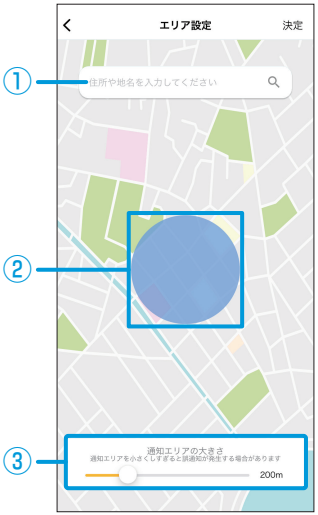

項目	内容
① **検索**	住所や建物名を入力して地図上の位置を検索できます。
② **エリア**	地図上のタップした地点を中心にエリアを設定します。
③ **スライダー**	エリアの大きさを設定できます。

Wi-Fiでエリアを指定したい方 or 自宅にWi-Fiをお持ちの方

登録したWi-Fiエリアに本機が入ったときや、Wi-Fiエリアから離れたときに通知を受け取ることができます。
Wi-Fi（SSID）を本機が検知することにより、Wi-Fiエリアの入出を判断します。

- Wi-Fiエリアは最大5件まで登録できます。
- 登録されたWi-Fiを約7分周期でサーチし、そのWi-Fiが見つかれば「入った」、Wi-Fiが見つからなくなれば「出た」と判定します。
- Wi-Fiの電波状況によって実際の入出と誤差が生じる場合があります。

- 本機で設定可能なWi-FiのSSID（アクセスポイント）は2.4GHz帯（IEEE802.11b/g/n）のみで、5GHz帯は使用できません。

項目	説明
① **通知エリアの名前**	通知エリアに名前を設定します。
② **Wi-Fi設定（SSID）**	検知するWi-Fi（SSID）を設定します。 それぞれ次のように設定してください。 **Androidの場合：** SSIDリストから、登録するWi-Fiの2.4GHz帯のSSIDを選択してください。 **iOSの場合：** あらかじめご利用のiPhoneを、登録するWi-Fiの2.4GHz帯のSSIDに接続し、「このiPhoneが接続中のWi-Fiを設定」を選択してください。

項目	説明
③ **Wi-Fiを設置している場所（任意）**	Wi-Fiを設置している場所を登録すると、Wi-Fi（SSID）を検知したときの位置を登録した場所で表示します。
④ **通知を受け取る人**	みまもっている管理者やメンバーが、通知を受け取る（）か、受け取らない（）かを設定します。
⑤ **保存**	入力した設定を保存します。

4 「保存」

のりもの検知

のりものに乗って移動した可能性を検知したときに、通知を受け取ることができます。

- 位置情報の更新間隔と距離から移動速度を推測するため、実際の移動速度と異なる状態を通知する場合があります。

1 通知設定画面で「のりもの検知」

2 「未設定」

- すでに設定している「のりもの検知」がある場合は、タップして設定を変更できます。

3 各項目を設定

項目	説明
① 通知設定	利用する／利用しないを設定します。
② 検知の条件	検知するのりもの（移動速度）を、自転車／車から選択します。
③ 通知を受け取る人	みまもっている管理者やメンバーが、通知を受け取る（ ）か、受け取らない（）かを設定します。
④ 保存	入力した設定を保存します。

4 「保存」

いまここ連絡

本機のメインボタンが押されたときに、その場所で位置情報を更新し、通知を受け取ることができます。

- メインボタンが押されてから最新の位置情報を更新するまで、本機の周辺環境によって数十秒〜数分程度の時間がかかります。

1 通知設定画面で「いまここ連絡」

2 通知を受け取る人を設定

項目	説明
① **通知を受け取る人**	みまもっている管理者やメンバーが、通知を受け取る（ ）か、受け取らない（ ）かを設定します。
② **保存**	設定を保存します。

3 「保存」

バッテリー通知

本機の電池残量が20%以下になったときや、電源が入ったとき、電源が切れたときに通知を受け取ることができます。

- 本機の電池残量がなくなると位置情報や電池残量が更新されなくなりますので、ご注意ください。

1 通知設定画面で「バッテリー通知」

2 通知を受け取る人を設定

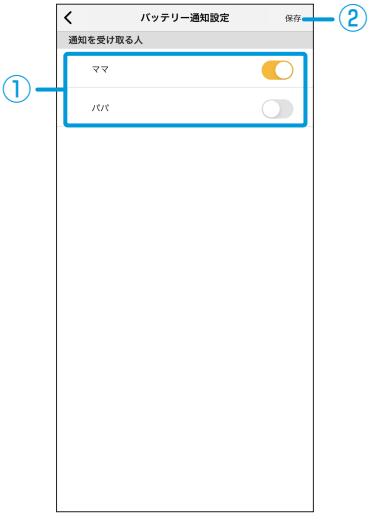

項目	説明
① 通知を受け取る人	みまもっている管理者やメンバーが、通知を受け取る（）か、受け取らない（）かを設定します。
② 保存	設定を保存します。

3 「保存」

通知履歴

受け取った通知の履歴を確認することができます。
通知履歴は、メニュー画面で「通知履歴」をタップすると表示されます。
通知履歴が表示される期間は通知日から1週間です。

通知履歴には、以下の通知が表示されます。
みまもりエリア通知、のりもの検知、いまここ連絡、バッテリー通知、電源オン通知、電源オフ通知

アカウントのニックネーム／メールアドレスの変更

管理者とメンバーのニックネームとメールアドレスを変更します。

ご契約情報に登録されているメールアドレスは、メニュー画面の契約状況の確認（P.15④）のお客さま情報から変更が必要です。

1 メニュー画面で「✎」

ニックネーム

1 「プロフィールの編集」画面でニックネームをタップ

2 ニックネームを入力→「保存」

3 更新が完了したら「閉じる」

メールアドレス

1 「プロフィールの編集」画面でメールアドレスをタップ

2 メールアドレスを入力→「保存」

3 更新が完了したら「閉じる」

現在地更新設定を変更する

現在地の更新に関して設定できます。

1 ホーム画面で、現在地更新設定を変更する本機の「⚙」

- 設定画面が表示されます。

- 設定画面を利用できるのは本機の管理者のみです。

2 「現在地更新設定」

- 現在地更新設定画面が表示されます。

3 各項目を設定



項目	内容
① **現在地の更新間隔**	本機が現在地を更新する間隔を設定します（P.30）。 ※更新間隔を長くすると電池の消費を抑えることができます。
② **いまどこ検索**	①で設定した更新間隔にかかわらず、現在の位置情報を取得できます（P.30）。
③ **基地局の利用**	位置情報の更新時に基地局を使う設定をします（P.30）。

現在地の更新間隔を変更する

本機が現在地を更新する間隔を設定します。
「最短1.5分」／「3分」／「5分」／「10分」／「30分」／「自動更新を無効にする」から選択できます。

・更新間隔を長くすると電池の消費を抑えることができます。

1 現在地更新設定画面で「現在地の更新間隔」

2 設定する更新間隔を選択

3 「保存」

いまどこ検索

「いまどこ検索を利用する」にすると、本機に設定された現在地の更新間隔にかかわらず、現在の位置情報を取得できます。

・「利用しない」にすることで電池の消費を抑えることができます。

1 現在地更新設定画面で「いまどこ検索」

2 「利用する」／「利用しない」を選択

3 「保存」

基地局の利用を変更する

衛星やWi-Fiによる位置情報の更新ができない場所で、位置情報の更新時に基地局を使う設定を変更できます。

1 現在地更新設定画面で「基地局の利用」

2 「利用する」／「利用しない」を選択

- **利用する**：衛星やWi-Fiが使えない場所でも、基地局を使って、おおよその位置情報を更新できます。
- **利用しない**：基地局を使った精度の低い位置情報を取得しなくなります。ただし、衛星やWi-Fiが使えない場合、位置情報を更新できなくなります。

3 「保存」

Bluetooth機能設定を変更する

Bluetooth®に接続する機能について設定できます。
Bluetooth®の自動接続や、「はなれたアラート」を無効にすることで、電池の消費を抑えることができます。

1 ホーム画面で、Bluetooth機能設定を変更する本機の「⚙」

- 設定画面が表示されます。

> • 設定画面を利用できるのは本機の管理者のみです。
> • 本機とご利用のスマートフォンがBluetooth®接続されている場合のみ利用できます。

2 「Bluetooth機能設定」

- Bluetooth機能設定画面が表示されます。「端末とBluetooth接続」の画面が表示されたら、案内に従って本機とBluetooth接続してください。

3 各項目を設定

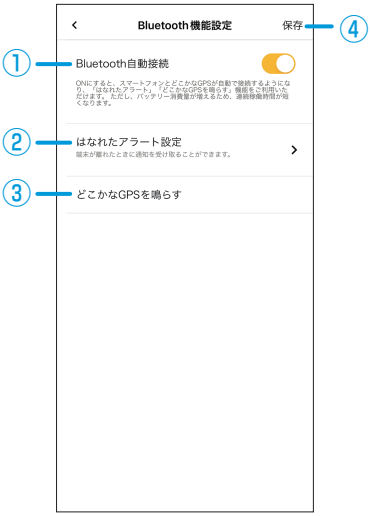

項目	説明
① Bluetooth自動接続	本機のBluetooth®を常に有効にし、ご利用のスマートフォンと自動で接続できるように設定します。「はなれたアラート」を利用する場合や、本機が見つからないときに音を鳴らして探したい場合はオンにする必要があります。ただし、オンにすると電池の消費が増えます。
② はなれたアラート設定	本機とスマートフォンの距離が離れてBluetooth®が切断されたときに通知を受け取ることができます。
③ どこかなGPSを鳴らす	本機のブザーを鳴らすことができます。
④ 保存	設定を保存します。

4 「保存」

はなれたアラート

本機とスマートフォンの距離が離れてBluetooth®が切断されたときに通知を受け取ることができます。

- はなれたアラートを利用するには、「Bluetooth自動接続」（P.31①）をオンにする必要があります。
- 電子レンジの使用時や、Wi-Fiルーターなど他のBluetooth®機器の近くで使用すると、電波干渉の影響を受け、スマートフォンとの距離が近くても通知を受け取る場合があります。

1 Bluetooth機能設定画面で「はなれたアラート設定」

2 各項目を設定

項目	説明
① 通知を受け取る人	管理者が通知を受け取る（　）か、受け取らない（　）かを設定します。
② どこかなGPSが離れてからお知らせするまでの時間	通知が遅いと感じる場合は「はやい」を、頻繁に通知されると感じる場合は「ゆっくり」を選択してください。
③ 保存	設定を保存します。

3 「保存」

どこかなGPS2を鳴らす

本機のブザーを鳴らすことができます。
家の中で本機が見つからない場合などに活用いただけます。

- 本機を探すために利用する場合は、「Bluetooth自動接続」（P.31①）をオンにする必要があります。

1 設定画面で「どこかなGPSを鳴らす」

- どこかなGPS2からブザーが鳴ります。
  ブザーを止めるときは「音声をとめる」をタップしてください。

本機の位置情報を共有する

本機は管理者（1人）とメンバー（最大10人）の11人で位置情報を共有できます。
みまもる人の追加・変更画面から、位置情報を共有するメンバーの追加や確認ができます。

1 ホーム画面で、位置情報を共有する本機の「⚙」

- 設定画面が表示されます。

- 設定画面を利用できるのは本機の管理者のみです。

2 「みまもる人の追加変更」

- みまもる人一覧画面が表示されます。

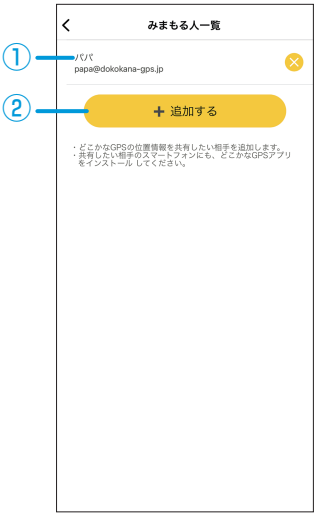

項目	説明
① メンバー	共有中のメンバーが表示されます。 「⊗」をタップすると位置情報の共有を終了できます。
② ＋追加する	本機の位置情報を共有するメンバーを追加します。 メンバーは最大10人まで追加できます。 QRコードで追加する方法（P.35）とメールで追加する方法（P.37）があります。

QRコードでメンバーを追加する

追加メンバー側の操作

あらかじめ、追加するメンバーのスマートフォンに「どこかなGPS」アプリをインストールしてください（P.8）。

1 利用規約／プライバシーポリシーを確認→「設定をはじめる」

2 「共有してもらう」

3 アプリに表示する名前／メールアドレスを入力→「次へ」

4 メールで届いた認証コードを入力→「入力完了」



5 管理者にQRコードを読み取ってもらう（管理者側の操作 **2** （P.36））

管理者側の操作

1 みまもる人の追加・変更画面で「追加する」

2 追加するメンバーのQRコードを読み取る
（追加メンバー側の操作 **5** （P.35））

3 「共有する」

メールでメンバーを追加する

追加メンバー側の操作

あらかじめ、追加するメンバーのスマートフォンに「どこかなGPS」アプリをインストールしてください（P.8）。

1 利用規約／プライバシーポリシーを確認→「設定をはじめる」

2 「共有してもらう」

3 アプリに表示する名前／メールアドレスを入力→「次へ」

4 メールで届いた認証コードを入力→「入力完了」



5 「リクエストを送信する」

管理者側の操作

1 受信したメール本文のURLからアプリを開く

2 共有するどこかなGPS2をタップ



3 「共有する」

複数のどこかなGPS2の位置をみまもる

アプリでは、最大10台の本機をみまもることができます。
お客さま自身が管理者の本機と、他の人が管理者の本機を、合計で10台登録できます。
他の人が管理者の本機の場合は、メンバーとしてみまもります（P.8）。

1 ホーム画面で「≡」

2 「GPSの追加」

3 登録方法を選択

- 管理者として追加する場合…「初期設定」（P.9「初期設定をする」）
- メンバーとして追加する場合…「共有してもらう」（P.34「本機の位置情報を共有する」）

ソフトウェアの更新について

新しいソフトウェアがあるとき、本機が次の状態になると自動的に更新されます。
- 充電中
- 電池残量が約40%以上
- 位置測位をしていない

お客さまご自身にてソフトウェアの手動更新も可能です。手動更新の際も、充電器に接続し30分ほど静止状態にしていただく必要がありますのでご注意ください。

【どこかなGPS2のバージョン確認方法および更新方法】
1. ホーム画面で「⚙」をタップし、メニュー一覧から「本体情報」をタップします
2. ファームウェア情報の下の「更新を確認」ボタンをタップします
3. ポップアップメニューから「更新を確認」をタップします
4. 「更新の確認を設定しました」と表示されれば準備は終了です。どこかなGPS2を充電して30分ほどお待ちください。
5. 更新後にバージョンをご確認したい場合は手順1の「本体情報」でご確認いただけます。

- ソフトウェア更新前に本機に登録されたデータはそのまま残りますが、本機の状況（故障･破損･水濡れなど）によっては、保存されているデータが破棄されることがあります。データが消失した場合の損害につきましては、当社は責任を負いかねますので、あらかじめご了承ください。
- ソフトウェア更新を行うと設定の一部がお買い上げ時の状態に戻る場合があります。
- ソフトウェア更新中は、定期測位、いまどこ検索、いまここ連絡、各種通知の設定、本機の設定ができません。
- ソフトウェア更新中は絶対に電源を切ったりしないでください。更新に失敗することがあります。
- ソフトウェア更新に失敗すると、本機が使用できなくなることがあります。その場合はサポート窓口（P.47）までご連絡ください。

契約状況を確認する

本機を設定したアカウント情報の確認／編集や、本機の利用期間の確認ができます。

1 ホーム画面で「≡」

2 「契約状況の確認」

3 ID、パスワードを入力／Yahoo! JAPAN IDでログイン

引き継ぎについて

スマートフォンを機種変更や故障交換した場合、どこかなGPSアプリを再インストールした場合に、以前の設定を引き継ぐことができます。
「GPSの追加」（P.15）で「引き継ぐ」を選択し、登録していたメールアドレスなど画面の指示に従って入力してください。

新規インストールしたアプリに設定を引き継ぐ

引き継ぎ先のスマートフォンに新規インストールしたアプリに、管理者あるいはメンバーの設定を引き継ぎます。

1 引き継ぎ先のスマートフォンにアプリを新規インストールした後、「設定方法を選ぶ」で「引き継ぐ」

2 「引き継ぐ端末を選択」で「どこかなGPS2（NC002）」

3 引き継ぐアカウントのメールアドレスを入力→「次へ」

管理者設定を引き継ぐ場合

4 登録済みのIDでログイン

「メンバー」を引き継ぐ場合（メンバーのスマートフォンで操作）

5 メールで届いた認証コードを入力→「入力完了」

故障かな？と思ったら

気になる症状を「よくあるご質問」（P.15⑦）でご確認いただけます。
本機の動作がおかしい場合は、本機の強制再起動や初期化をお試しください。
改善されない場合は、どこかなGPSのホームページのお問合せフォームからご連絡ください。

よくあるご質問

お困りのときや、ご不明な点などございましたら、下記サポート窓口の「よくあるご質問」やお問い合わせフォームをご利用ください。
https://www.dokokana-gps.jp/support/

本機の強制再起動の方法

充電している状態で電源ボタンを16秒ほど押し続けると、緑のLEDが点滅し始めますのでボタンを離します。LEDが消灯すると強制再起動が完了した状態です。

本機を初期化する

本機の動作がおかしく「よくあるご質問」（P.15⑦）を確認しても改善されない場合や、本機の管理者を変更する場合は本機を初期化してください。

1. 初期化ボタン（P.3）をクリップやつまようじなどの先の細いものを使って5秒押します
2. 初期化が実施されるとピーという音がなり、LEDが青／赤／緑で繰り返し点灯します

※本機を初期化すると本機のデータや位置情報の履歴が消え、再度初期設定（P.9）が必要となります。

主な仕様

サイズ（幅×高さ×奥行）	約52×52×20.2 mm
質量	約60g
充電時間	約300分
測位方式	GPS／みちびき／BeiDou／Galileo（デュアルバンド測位対応）／GLONASS／Wi-Fi／携帯基地局
内蔵電池	リチウムイオン電池 1810mAh
通信方式（周波数）	LTE Cat.M1（900MHz／2.1GHz） （日本国内のみ使用可能、ローミング不可）
対応エリア	ソフトバンクのCat.Mエリア

免責事項

- 測位したときの環境（場所や電波状況など）によっては、測位の精度に差異が発生する可能性があります。
- 本アプリの最新のOS対応状況はサポートサイトをご確認ください。
- 本アプリが対応するOSバージョンであっても、スマートフォンの機種によっては動作に制限がある場合がございます。
- 本アプリは日本国内でのご利用を想定しております。

索引

アルファベット

GPSの削除 15
GPSの追加 15
LED 4
Wi-Fi設定 22

あ

アプリをインストール 8

い

位置情報
　共有する 34
　更新 12
　履歴 14
移動履歴画面 14
いまここ連絡 25
いまどこ検索 13

え

エリア設定 21

お

主な仕様 43

か

各部の名称とはたらき 3
管理者 8

き

基地局の利用 30

け

契約状況 15, 40
現在地
　更新間隔 30
　更新設定 29

さ

サポート情報 15
サポート窓口 47

し

充電
　USB-ACアダプター（市販品）を利用して充電する 6
　パソコンと接続して充電する 7
初期化 42
初期設定 9

せ

設定画面 16
設定を引き継ぐ 41

そ

測位レベル 13
測位レベルについて 15
ソフトウェアの更新 40

つ

通知エリア 20
通知設定 17
通知を受け取る人
　Wi-Fiでエリアを指定したい方 or 自宅にWi-Fiをお持ちの方 22
　いまここ連絡 25
　住所でエリアを指定したい方 or 自宅にWi-Fiをお持ちでない方 20
　のりもの検知 24
　バッテリー通知 26
　はなれたアラート 32
　みまもりエリア通知 18

て

電源を入れる／切る 8

と

どこかなGPS2を鳴らす 33
どこかなGPSが離れてからお知らせするまでの時間 32

な

内蔵電池 5

に

ニックネーム
アプリ利用者 15
本機 16

の

のりもの検知 24

は

バージョン・ライセンス 15
バッテリー通知 26
はなれたアラート 32

ひ

表示時刻の変更 14

ふ

複数のどこかなGPS2の位置をみまもる 39
ブザー 33
プライバシーポリシー 15
プロフィール 16

ほ

ホーム画面 12
保証とアフターサービス 47
本体情報 16

め

メニュー画面 15
免責事項 44
メンバー 8, 34
メンバーを追加
QRコード 35
メール 37

よ

よくあるご質問 15, 42

り

利用規約 15

保証とアフターサービス

本機をお買い上げいただいた場合は、保証書が付いております。

- 内容をよくお読みのうえ、大切に保管してください。
- 保証期間は、保証書をご覧ください。修理を依頼される場合、サポート窓口へご相談ください。その際できるだけ詳しく異常の状態をお聞かせください。
- 保証期間中は保証書の記載内容に基づいて修理いたします。
- 保証期間後の修理につきましては、修理により機能が維持できる場合は、ご要望により有償修理いたします。

- 本製品の故障、誤動作または不具合などにより、通信などの機会を逸したために、お客さま、または第三者が受けられた損害につきましては、当社は責任を負いかねますのであらかじめご了承ください。
- 故障または修理により、お客さまが登録／設定した内容が消失／変化する場合がありますので、大切な内容は控えを取っておかれることをおすすめします。なお、故障または修理の際に本機に登録したデータや設定した内容が消失／変化した場合の損害につきましては、当社は責任を負いかねますのであらかじめご了承ください。
- 本製品を分解／改造すると、電波法にふれることがあります。また、改造された場合は、修理をお引き受けできませんので、ご注意ください。

- アフターサービスについてご不明な点は、サポート窓口までご連絡ください。

サポート窓口

お困りのときや、ご不明な点などございましたら、下記サポート窓口の「よくあるご質問」やお問い合わせフォームをご利用ください。

どこかなGPS専用サポート窓口

https://www.dokokana-gps.jp/support/

どこかなGPS2 取扱説明書

2024年7月第2版発行
ソフトバンク株式会社

機種名：どこかなGPS2
製造元：ZTE Corporation